

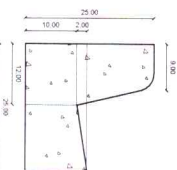
# SEÇÃO TRANSVERSAL TIPO



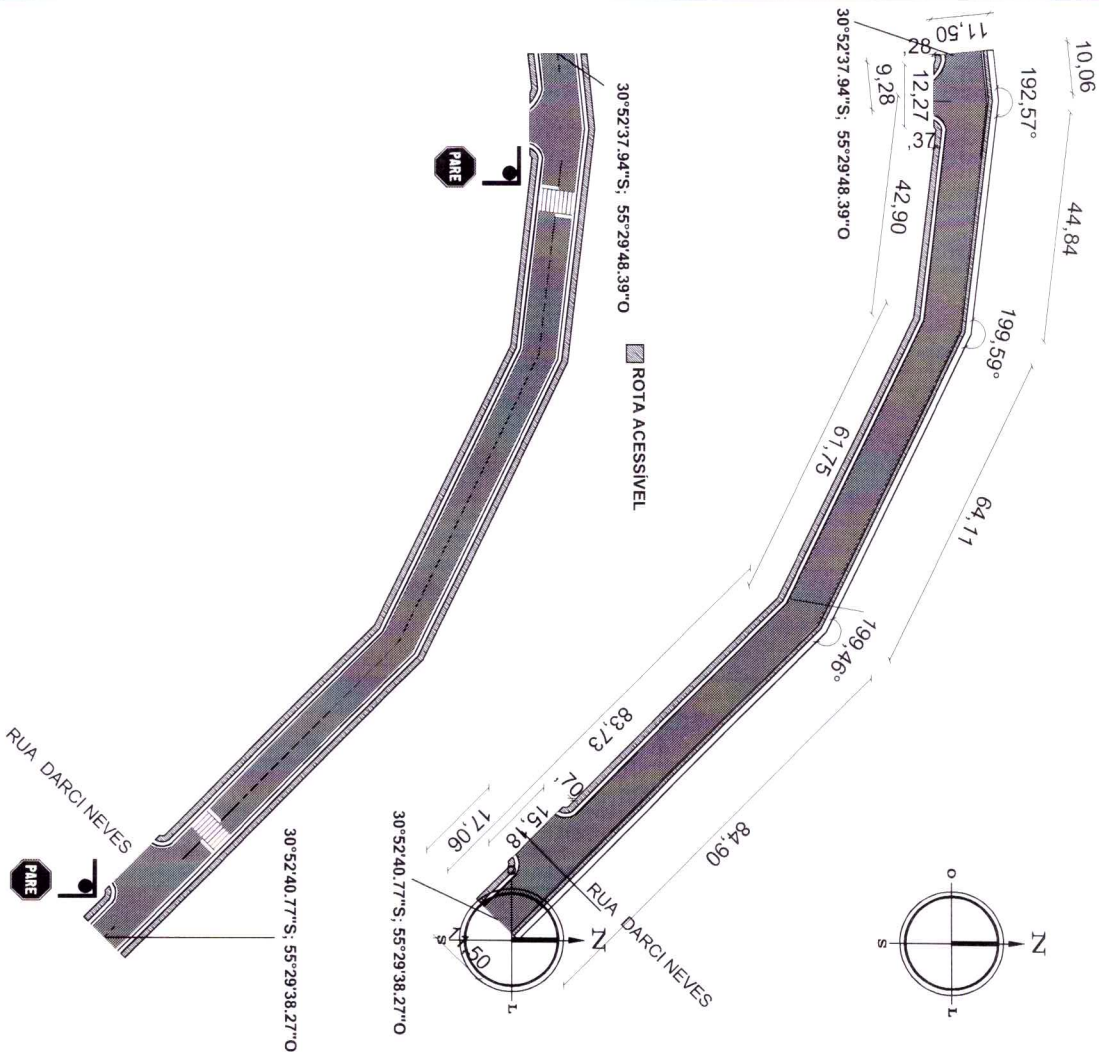
- Passoio - 6cm
- Rolamento CBUQ - 3cm
- Binder CBUQ - 3cm
- Base de brita graduada
- Subleito (Existente)
- Solo natural

ESCALA H 1:100  
ESCALA V 1:50

## DETALHE MEIO FIO



ESCALA 1:10



R-1




**Rua**  
**Planejamento**

Secretaria de Planejamento e Meio Ambiente

97573-450

000 - 666



**PREFEITURA MUNICIPAL DE SANTANA DO LIVRAMENTO**  
SEPLAMA - SECRETARIA DE PLANEJAMENTO E MEIO AMBIENTE

Rua Sete de Setembro, 515 - CEP: 97573-471  
Santana do Livramento - RS  
Telefone: (55) 3968-1128

**PROJETO DE PAVIMENTAÇÃO**  
- PLANTA BAIXA E SINALIZAÇÃO -

COORDENADAS:  
INÍCIO: 30°52'37,94"S, 55°29'48,39"O  
FIM: 30°52'40,77"S, 55°29'38,27"O

Responsável Técnico:  
Elida Nicolini  
CREA RS 068999

Prefeitura Municipal de  
Santana do Livramento  
CNPJ: 88.124.961/0001-59

EXTENSÃO: 200,69 m  
LARGURA: 7,00m  
ÁREA: 2.329,09 m²  
A. PAV.: 1.489,84 m²

LOCAL:

AV. Brasília

DATA:

08/04/2019

ESCALA:

1:1000

PRANCHETA:

1/2